




53. ADAC Mauritius-Orientierungsfahrt

Hans-Joachim Bischof Gedächtnislauf - 06.01.2024 16:01

Fahrtauftrag



Seitenzahl: -8- (bitte auf Vollständigkeit prüfen!)

Verwendetes Kartenmaterial:

Topgraphische Karte 1:50000 L5730 (1981)
(Bayerisches Landesvermessungsamt München)

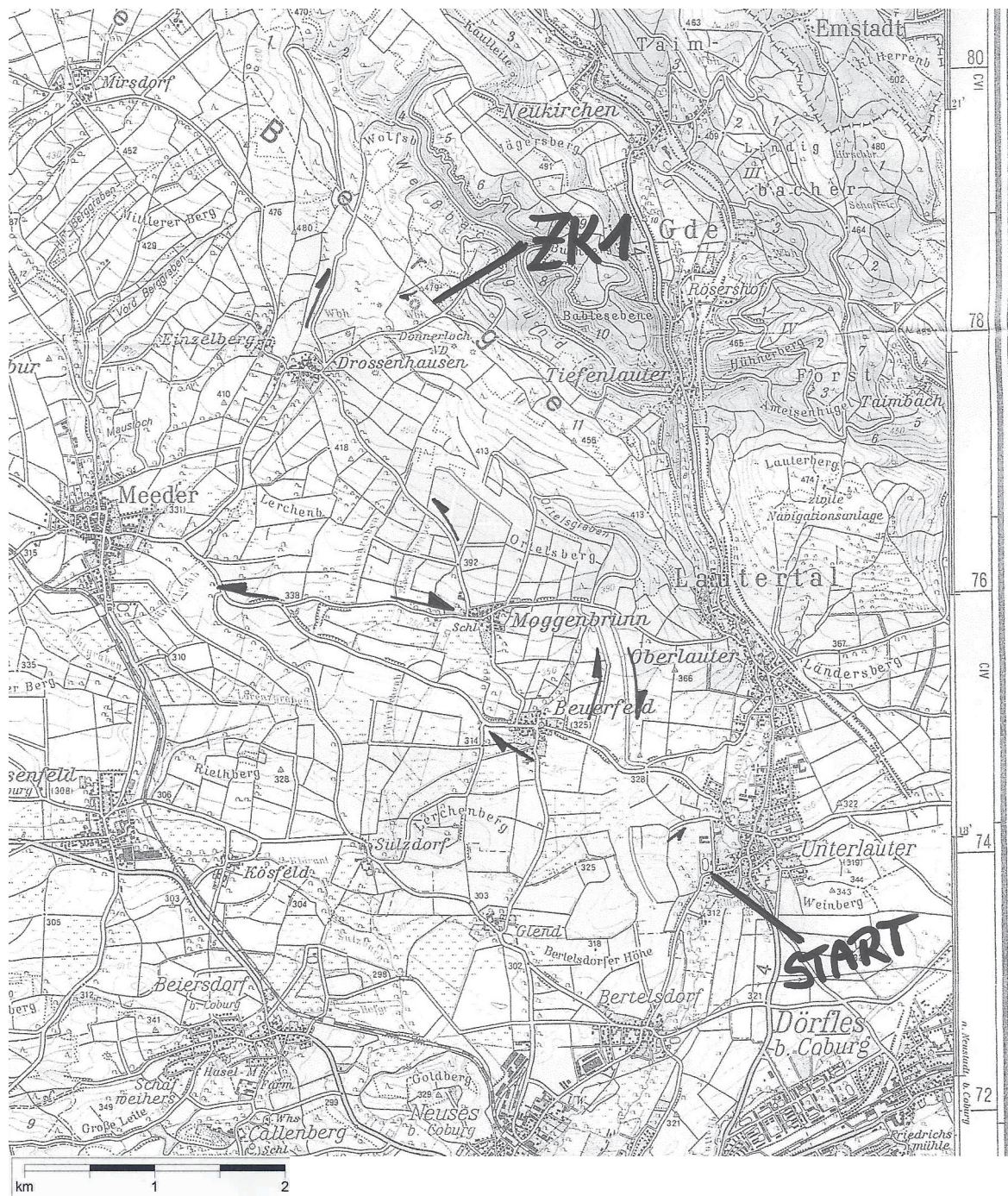
Top25 - Digitale topographische Karten Bayern (2012)
(Landesamt für Vermessung und Geoinformation)

Top50 - Amtliche Topographische Karten Bayern (2006)
(Landesamt für Vermessung und Geoinformation)

Abschnitt	Fahrzeit (min)
Etappe 1: Start -> ZK1	45
Etappe 2: ZK1 -> ZK2	70
Etappe 3: ZK2 -> ZK3	25
Etappe 4: ZK3 -> ZK4	45
Etappe 5: ZK4 -> ZK5	30
Etappe 6: ZK5 -> Ziel	60



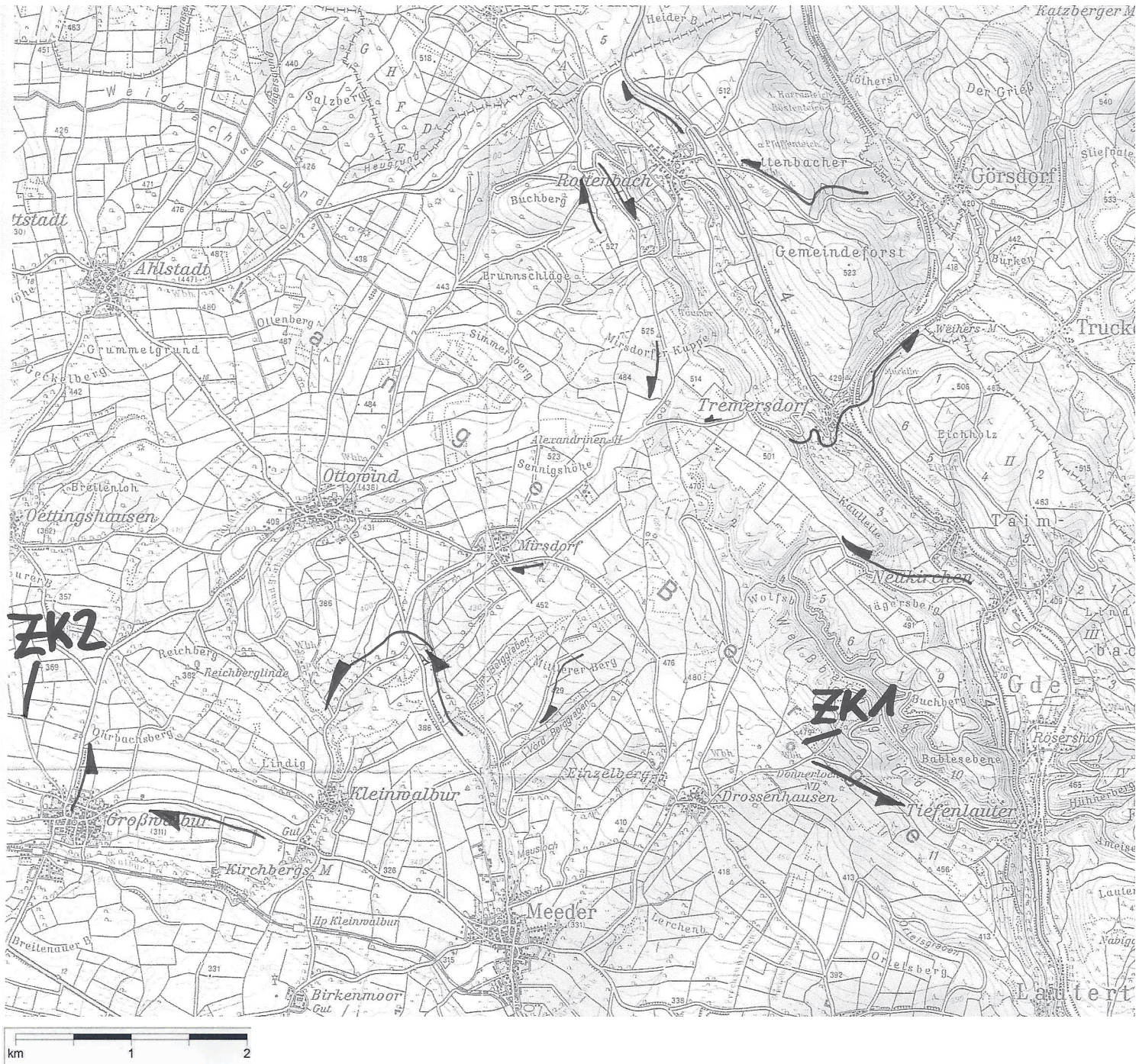
Etappe 1 - Start bis ZK1



Position ZK1:



Etappe 2 - ZK1 bis ZK2



Position ZK2:



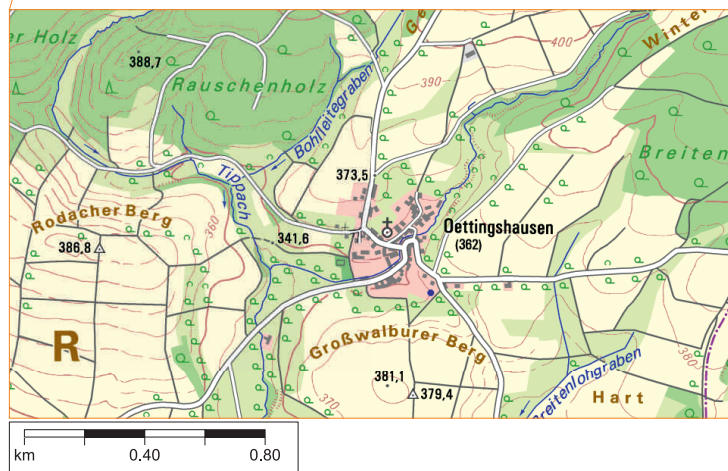
Etappe 3 - ZK2 bis ZK3



Position ZK3:



Etappe 4 - ZK3 bis ZK4



Position ZK4:



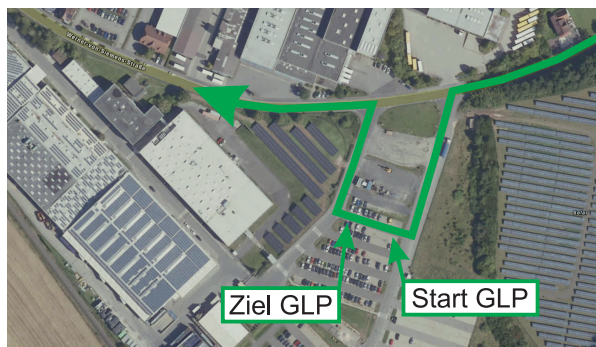
Etappe 5 - ZK4 bis ZK5



Detail-Info GLP:
(keine Orientierungs-Aufgabe!)

Länge: 27m

Schnitt: 10,8km/h



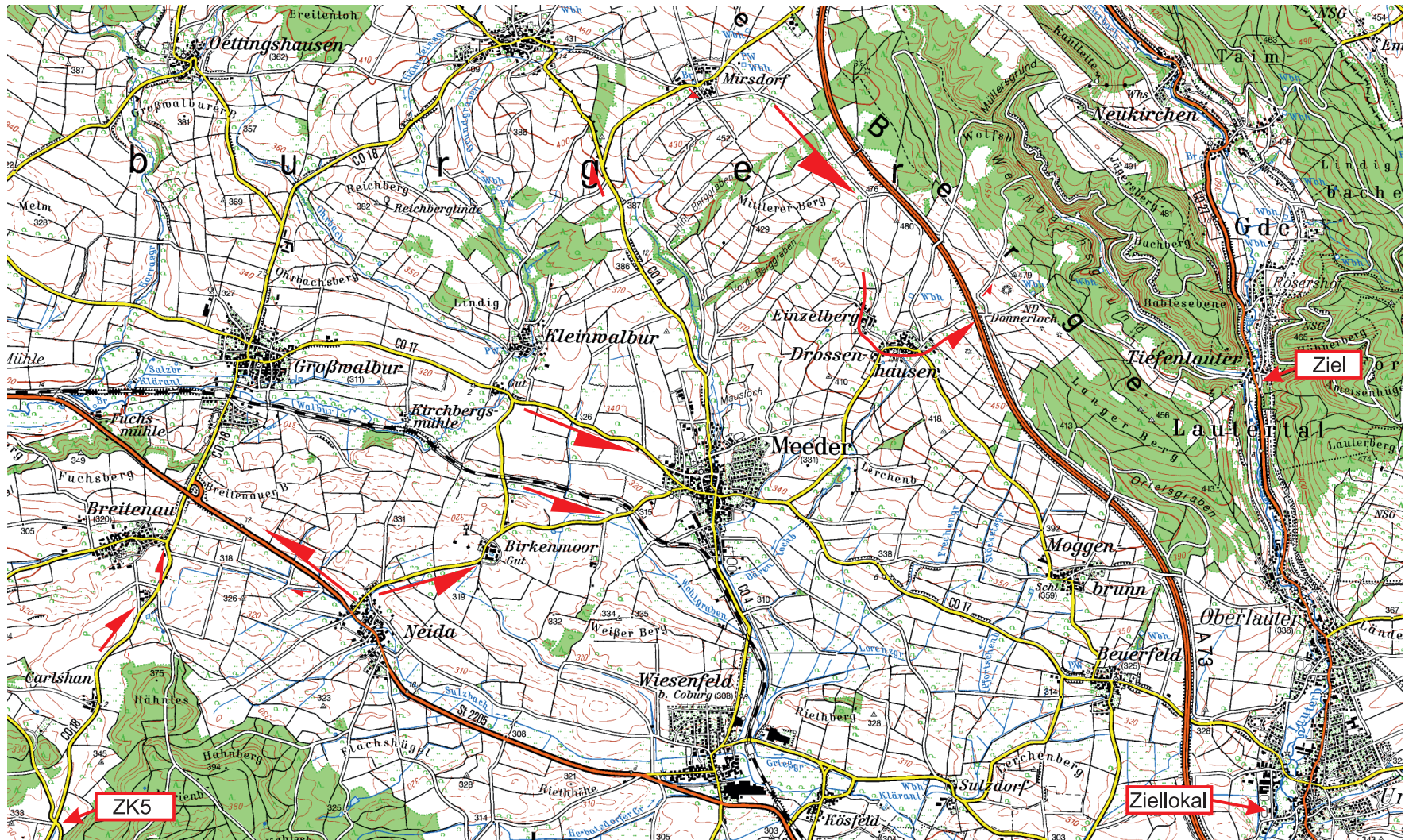
Info Anfahrt ZK5:

- gerade über Kreuzung und entsprechend wenden
- Auf dem blau markierten Abschnitt ist Gegenverkehr erlaubt!

Maßstab: 1 : 15.000



Etappe 6 - ZK5 bis Ziel



Position Ziel:



Übersichtskarte

